

Филиал публично-правовой компании "Роскадастр" по Республике Хакасия

полное наименование органа регистрации прав

Выписка из Единого государственного реестра недвижимости об объекте недвижимости

Сведения о характеристиках объекта недвижимости

На основании запроса от 20.09.2023, поступившего на рассмотрение 20.09.2023, сообщаем, что согласно записям Единого государственного реестра недвижимости:

Раздел 1 Лист 1

Земельный участок			
вид объекта недвижимости			
Лист № 1 раздела 1	Всего листов раздела 1: 3	Всего разделов: 8	Всего листов выписки: 29
20.09.2023г. № КУВИ-001/2023-214195584			
Кадастровый номер:	19:11:050409:64		
Номер кадастрового квартала:	19:11:050409		
Дата присвоения кадастрового номера:	26.12.2013		
Ранее присвоенный государственный учетный номер:	данные отсутствуют		
Местоположение:	Местоположение установлено относительно ориентира, расположенного в границах участка. Почтовый адрес ориентира: Республика Хакасия, Ширинский район, территория МО Беренжакский сельсовет, в обход поселка Беренжак до границы с Кемеровской областью, на юго-запад к Усинскому месторождению марганцевых руд, в северо-восточном направлении до села Туим, участок 2.		
Площадь:	81219 +/- 2494		
Кадастровая стоимость, руб.:	123452.88		
Кадастровые номера расположенных в пределах земельного участка объектов недвижимости:	19:11:000000:1515		
Кадастровые номера объектов недвижимости, из которых образован объект недвижимости:	данные отсутствуют		
Кадастровые номера образованных объектов недвижимости:	данные отсутствуют		
Категория земель:	Земли сельскохозяйственного назначения		
Виды разрешенного использования:	для сельскохозяйственного производства с последующим переводом в иную категорию		
Сведения о кадастровом инженере:	данные отсутствуют		
Сведения о лесах, водных объектах и об иных природных объектах, расположенных в пределах земельного участка:	данные отсутствуют		
Сведения о том, что земельный участок полностью расположен в границах зоны с особыми условиями использования территории, территории объекта культурного наследия, публичного сервитута:	данные отсутствуют		



ДОКУМЕНТ ПОДПИСАН
ЭЛЕКТРОННОЙ ПОДПИСЬЮ

Сертификат: 00BВ056В7401СВ38D2В3576ACDC8425108

Владелец: ФЕДЕРАЛЬНАЯ СЛУЖБА ГОСУДАРСТВЕННОЙ
РЕГИСТРАЦИИ, КАДАСТРА И КАРТОГРАФИИ
Действителен: с 27.06.2023 по 19.09.2024

полное наименование должности

инициалы, фамилия

Земельный участок			
вид объекта недвижимости			
Лист № 2 раздела 1	Всего листов раздела 1: 3	Всего разделов: 8	Всего листов выписки: 29
20.09.2023г. № КУВИ-001/2023-214195584			
Кадастровый номер:		19:11:050409:64	
Сведения о том, что земельный участок расположен в границах особой экономической зоны, территории опережающего социально-экономического развития, зоны территориального развития в Российской Федерации, игровой зоны:		данные отсутствуют	
Сведения о том, что земельный участок расположен в границах особо охраняемой природной территории, охотничьих угодий, лесничеств:		данные отсутствуют	
Сведения о результатах проведения государственного земельного надзора:		данные отсутствуют	
Сведения о расположении земельного участка в границах территории, в отношении которой утвержден проект межевания территории:		данные отсутствуют	
Условный номер земельного участка:		данные отсутствуют	
Сведения о принятии акта и (или) заключении договора, предусматривающих предоставление в соответствии с земельным законодательством исполнительным органом государственным органом власти или органом местного самоуправления, находящегося в государственной или муниципальной собственности земельного участка для строительства наемного дома социального использования или наемного дома коммерческого использования:		данные отсутствуют	
Сведения о том, что земельный участок или земельные участки образованы на основании решения об изъятии земельного участка и (или) расположенного на нем объекта недвижимости для государственных или муниципальных нужд:		данные отсутствуют	
Сведения о том, что земельный участок образован из земель или земельного участка, государственная собственность на которые не разграничена:		данные отсутствуют	
Сведения о наличии земельного спора о местоположении границ земельных участков:		данные отсутствуют	
Статус записи об объекте недвижимости:		Сведения об объекте недвижимости имеют статус "актуальные"	
Особые отметки:		Граница земельного участка состоит из 4 контуров. Учетные номера контуров и их площади: 1 - 28758.9 кв.м, 2 - 10828.35 кв.м, 3 - 23127.95 кв.м, 4 - 18503.75 кв.м. Для данного земельного участка обеспечен доступ посредством земельного участка (земельных участков) с кадастровым	



ДОКУМЕНТ ПОДПИСАН
ЭЛЕКТРОННОЙ ПОДПИСЬЮ

Сертификат: 00BV056B7401CB38D2B3576ACDC8425108

Владелец: ФЕДЕРАЛЬНАЯ СЛУЖБА ГОСУДАРСТВЕННОЙ
РЕГИСТРАЦИИ, КАДАСТРА И КАРТОГРАФИИ
Действителен: с 27.06.2023 по 19.09.2024

полное наименование должности

инициалы, фамилия

Земельный участок			
вид объекта недвижимости			
Лист № 3 раздела 1	Всего листов раздела 1: 3	Всего разделов: 8	Всего листов выписки: 29
20.09.2023г. № КУВИ-001/2023-214195584			
Кадастровый номер:		19:11:050409:64	
		номером (кадастровыми номерами): земли общего пользования. Сведения об ограничениях права на объект недвижимости, обременениях данного объекта, не зарегистрированных в реестре прав, ограничений прав и обременений недвижимого имущества: вид ограничения (обременения): ограничения прав на земельный участок, предусмотренные статьей 56 Земельного кодекса Российской Федерации; срок действия: с 15.01.2021; реквизиты документа-основания: Постановление "Об утверждении правил охраны линий и сооружений связи РФ" от 09.06.1995 № 578 выдан: Правительство Российской Федерации.	
Получатель выписки:		Шмат Алиса Владимировна	

	 ДОКУМЕНТ ПОДПИСАН ЭЛЕКТРОННОЙ ПОДПИСЬЮ	
полное наименование должности	Сертификат: 00BV056B7401CB38D2B3576ACDC8425108 Владелец: ФЕДЕРАЛЬНАЯ СЛУЖБА ГОСУДАРСТВЕННОЙ РЕГИСТРАЦИИ, КАДАСТРА И КАРТОГРАФИИ Действителен: с 27.06.2023 по 19.09.2024	инициалы, фамилия

Выписка из Единого государственного реестра недвижимости об объекте недвижимости
Сведения о зарегистрированных правах

Земельный участок			
вид объекта недвижимости			
Лист № 1 раздела 2		Всего листов раздела 2: 3	Всего разделов: 8
Всего листов выписки: 29			
20.09.2023г. № КУВИ-001/2023-214195584			
Кадастровый номер:		19:11:050409:64	
1	Правообладатель (правообладатели):	1.1	данные о правообладателе отсутствуют
	Сведения о возможности предоставления третьим лицам персональных данных физического лица:	1.1.1	данные отсутствуют
2	Вид, номер, дата и время государственной регистрации права:	2.1	не зарегистрировано
3	Сведения об осуществлении государственной регистрации сделки, права без необходимого в силу закона согласия третьего лица, органа:	3.1	данные отсутствуют
4	Ограничение прав и обременение объекта недвижимости:		
	4.1 вид:	Ипотека	
	дата государственной регистрации:	03.10.2016 10:42:26	
	номер государственной регистрации:	19-19/011-19/301/053/2016-33/1	
	срок, на который установлены ограничение прав и обременение объекта недвижимости:	Срок действия с 03.10.2016 по 30.12.2022 с 03.10.2016 по 30.12.2022	
	лицо, в пользу которого установлены ограничение прав и обременение объекта недвижимости:	Государственная корпорация "Банк развития и внешнеэкономической деятельности (Внешэкономбанк)", ИНН: 7750004150	
	сведения о возможности предоставления третьим лицам персональных данных физического лица	данные отсутствуют	
	основание государственной регистрации:	Договор ипотеки между государственной корпорацией "Банк развития и внешнеэкономической деятельности (Внешэкономбанк)" и Закрытым акционерным обществом "ЧЕК-СУ.ВК", № 110200/1034-ДИ-4, выдан 07.09.2016	
	сведения об осуществлении государственной регистрации сделки, права, ограничения права без необходимого в силу закона согласия третьего лица, органа:	данные отсутствуют	
	сведения об управляющем залогом и о договоре управления залогом, если такой договор заключен для управления ипотекой:	данные отсутствуют	
	сведения о депозитарии, который осуществляет хранение обездвиженной документарной закладной или электронной закладной:		



ДОКУМЕНТ ПОДПИСАН
ЭЛЕКТРОННОЙ ПОДПИСЬЮ

Сертификат: 00BV056B7401CB38D2B3576ACDC8425108
Владелец: ФЕДЕРАЛЬНАЯ СЛУЖБА ГОСУДАРСТВЕННОЙ
РЕГИСТРАЦИИ, КАДАСТРА И КАРТОГРАФИИ
Действителен: с 27.06.2023 по 19.09.2024

полное наименование должности	инициалы, фамилия
-------------------------------	-------------------

Земельный участок			
вид объекта недвижимости			
Лист № 2 раздела 2	Всего листов раздела 2: 3	Всего разделов: 8	Всего листов выписки: 29

20.09.2023г. № КУВИ-001/2023-214195584

Кадастровый номер: 19:11:050409:64

		ведения о внесении изменений или дополнений в регистрационную запись об ипотеке:	
4.2	вид:	Аренда	
	дата государственной регистрации:	22.04.2014 00:00:00	
	номер государственной регистрации:	19-19-01/038/2014-041	
	срок, на который установлены ограничение прав и обременение объекта недвижимости:	Срок действия с 19.02.2014 по 19.02.2063 с 19.02.2014 по 19.02.2063	
	лицо, в пользу которого установлены ограничение прав и обременение объекта недвижимости:	Закрытое акционерное общество "ЧЕК-СУ.ВК", ИНН: 4214018010	
	сведения о возможности предоставления третьим лицам персональных данных физического лица	данные отсутствуют	
	основание государственной регистрации:	Договор аренды земельного участка, № 45, выдан 24.02.2014, дата государственной регистрации: 22.04.2014, номер государственной регистрации: 19-19-01/038/2014-041	
	сведения об осуществлении государственной регистрации сделки, права, ограничения права без необходимого в силу закона согласия третьего лица, органа:	данные отсутствуют	
	сведения об управляющем залогом и о договоре управления залогом, если такой договор заключен для управления ипотекой:	данные отсутствуют	
	сведения о депозитарии, который осуществляет хранение обездвиженной документарной закладной или электронной закладной:		
	ведения о внесении изменений или дополнений в регистрационную запись об ипотеке:		
5	Договоры участия в долевом строительстве:	не зарегистрировано	
6	Заявленные в судебном порядке права требования:	данные отсутствуют	
7	Сведения о возможности предоставления третьим лицам персональных данных физического лица	данные отсутствуют	
8	Сведения о возражении в отношении зарегистрированного права:	данные отсутствуют	
9	Сведения о наличии решения об изъятии объекта недвижимости для государственных и муниципальных нужд:	данные отсутствуют	



ДОКУМЕНТ ПОДПИСАН
ЭЛЕКТРОННОЙ ПОДПИСЬЮ

Сертификат: 00BV056B7401CB38D2B3576ACDC8425108

Владелец: ФЕДЕРАЛЬНАЯ СЛУЖБА ГОСУДАРСТВЕННОЙ
РЕГИСТРАЦИИ, КАДАСТРА И КАРТОГРАФИИ
Действителен: с 27.06.2023 по 19.09.2024

полное наименование должности

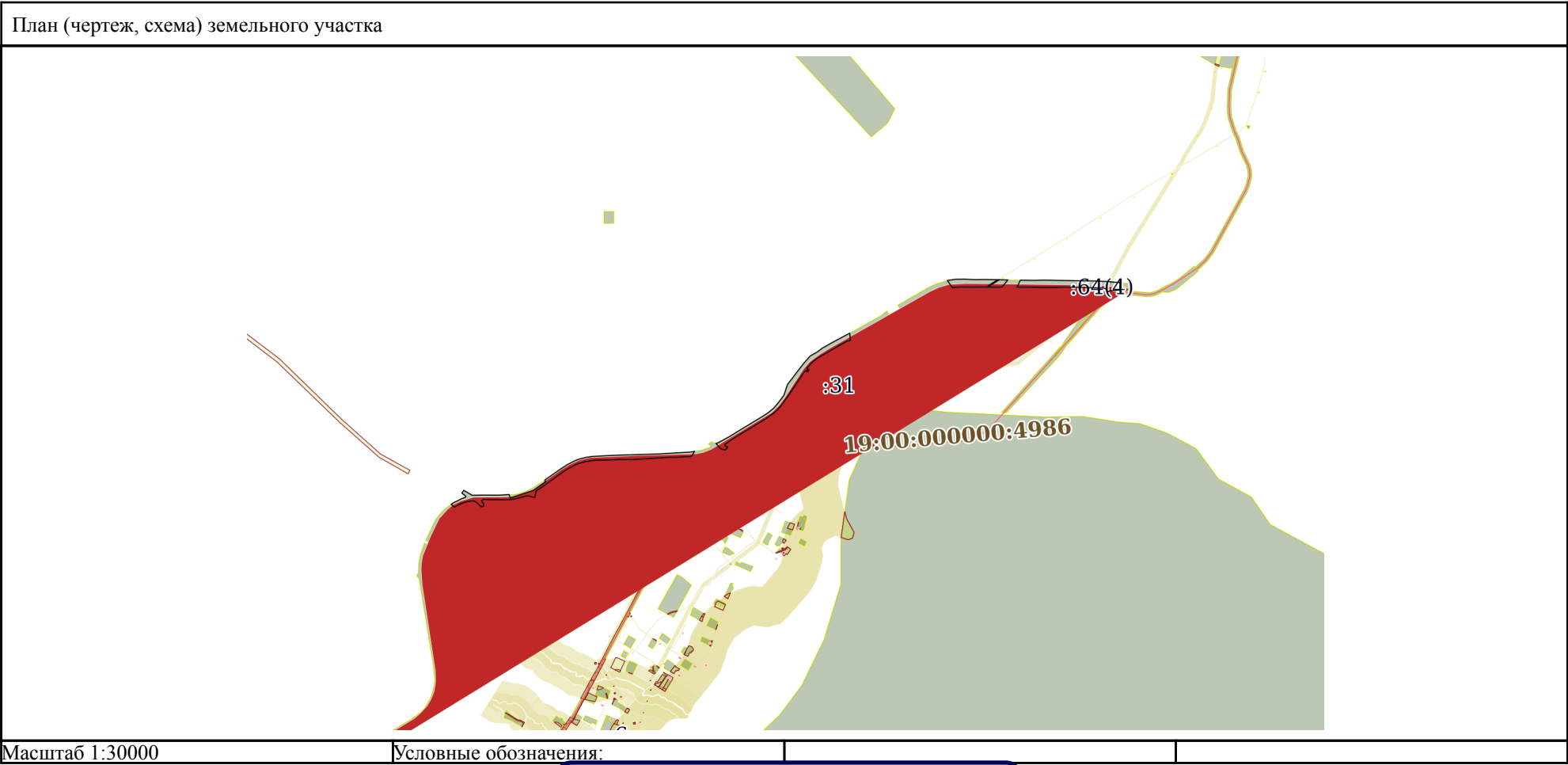
инициалы, фамилия

Земельный участок			
вид объекта недвижимости			
Лист № 3 раздела 2	Всего листов раздела 2: 3	Всего разделов: 8	Всего листов выписки: 29
20.09.2023г. № КУВИ-001/2023-214195584			
Кадастровый номер:		19:11:050409:64	
10	Сведения о невозможности государственной регистрации без личного участия правообладателя или его законного представителя:	данные отсутствуют	
11	Правопритязания и сведения о наличии поступивших, но не рассмотренных заявлений о проведении государственной регистрации права (перехода, прекращения права), ограничения права или обременения объекта недвижимости, сделки в отношении объекта недвижимости:	отсутствуют	
11	Сведения о невозможности государственной регистрации перехода, прекращения, ограничения права на земельный участок из земель сельскохозяйственного назначения:	данные отсутствуют	

полное наименование должности	 ДОКУМЕНТ ПОДПИСАН ЭЛЕКТРОННОЙ ПОДПИСЬЮ Сертификат: 00BV056B7401CB38D2B3576ACDC8425108 Владелец: ФЕДЕРАЛЬНАЯ СЛУЖБА ГОСУДАРСТВЕННОЙ РЕГИСТРАЦИИ, КАДАСТРА И КАРТОГРАФИИ Действителен: с 27.06.2023 по 19.09.2024	инициалы, фамилия

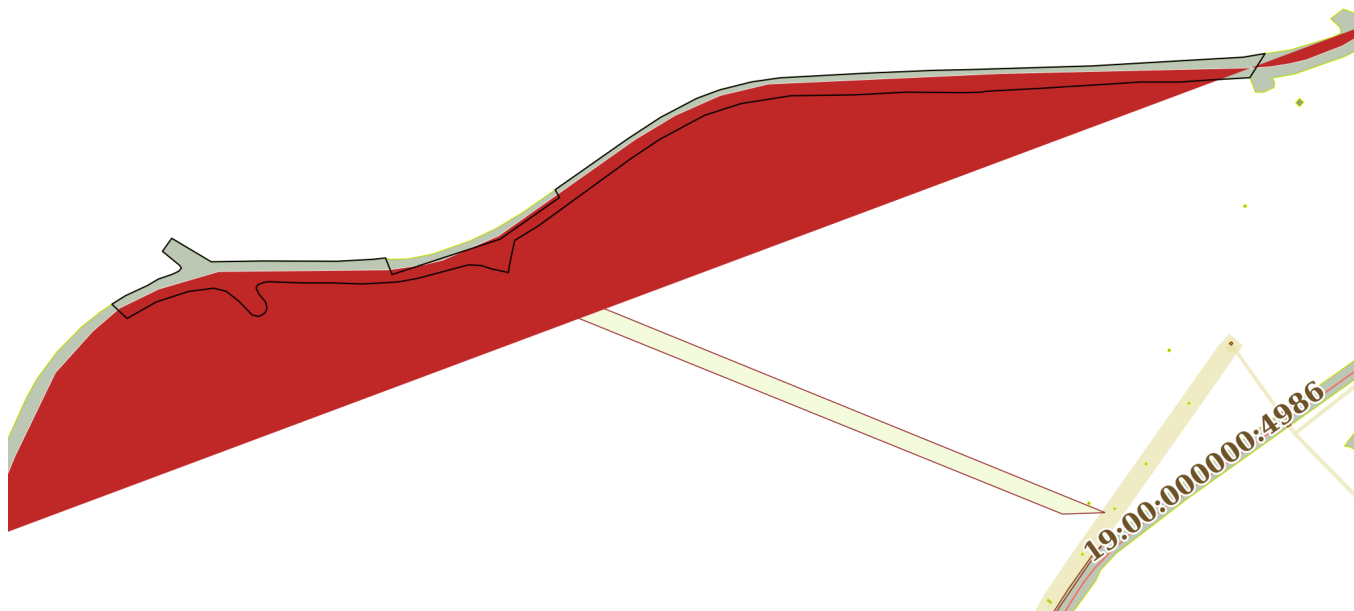
Выписка из Единого государственного реестра недвижимости об объекте недвижимости
Описание местоположения земельного участка

Земельный участок			
вид объекта недвижимости			
Лист № 1 раздела 3	Всего листов раздела 3: 5	Всего разделов: 8	Всего листов выписки: 29
20.09.2023г. № КУВИ-001/2023-214195584			
Кадастровый номер:		19:11:050409:64	



полное наименование должности		ДОКУМЕНТ ПОДПИСАН ЭЛЕКТРОННОЙ ПОДПИСЬЮ		
	Сертификат: 00BV056B7401CB38D2B3576ACDC8425108			
	Владелец: ФЕДЕРАЛЬНАЯ СЛУЖБА ГОСУДАРСТВЕННОЙ РЕГИСТРАЦИИ, КАДАСТРА И КАРТОГРАФИИ Действителен: с 27.06.2023 по 19.09.2024			инициалы, фамилия

Земельный участок			
вид объекта недвижимости			
Лист № 2 раздела 3	Всего листов раздела 3: 5	Всего разделов: 8	Всего листов выписки: 29
20.09.2023г. № КУВИ-001/2023-214195584			
Кадастровый номер:		19:11:050409:64	



Масштаб 1:8000

Условные обозначения:



ДОКУМЕНТ ПОДПИСАН
ЭЛЕКТРОННОЙ ПОДПИСЬЮ

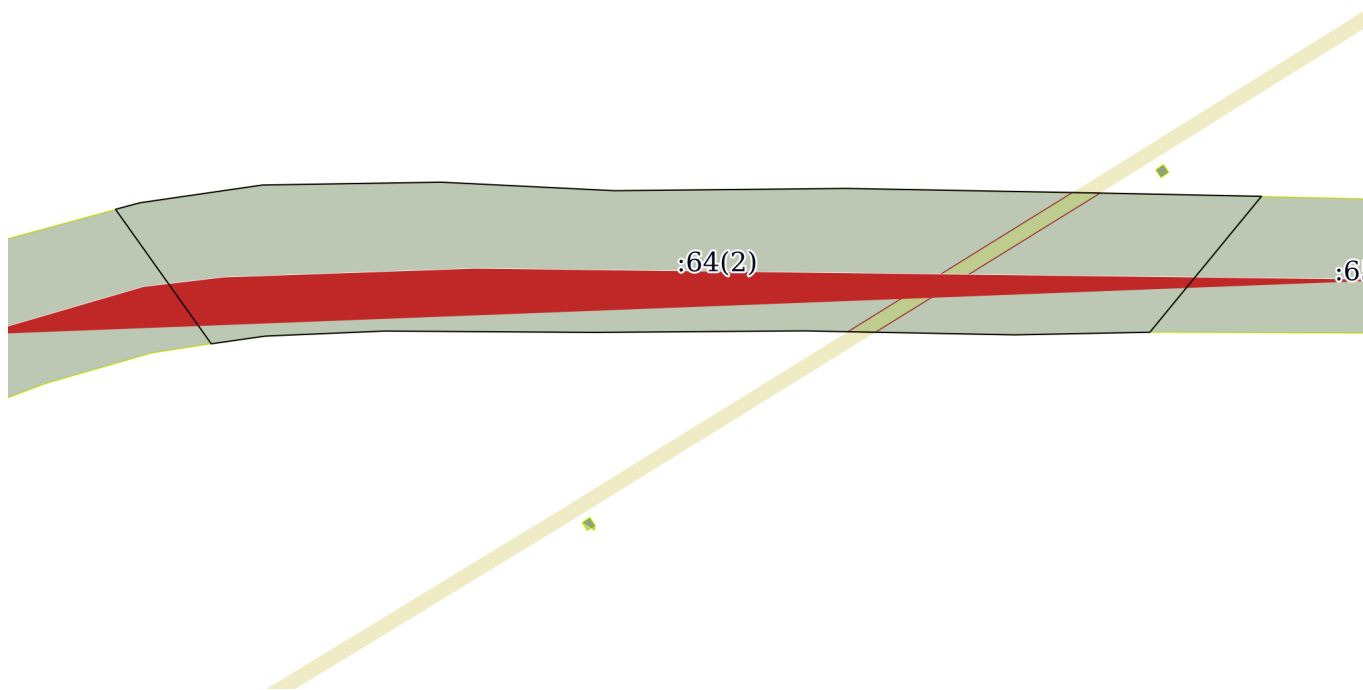
Сертификат: 00BV056B7401CB38D2B3576ACDC8425108

Владелец: ФЕДЕРАЛЬНАЯ СЛУЖБА ГОСУДАРСТВЕННОЙ
РЕГИСТРАЦИИ, КАДАСТРА И КАРТОГРАФИИ
Действителен: с 27.06.2023 по 19.09.2024

полное наименование должности

инициалы, фамилия

Земельный участок			
вид объекта недвижимости			
Лист № 3 раздела 3	Всего листов раздела 3: 5	Всего разделов: 8	Всего листов выписки: 29
20.09.2023г. № КУВИ-001/2023-214195584			
Кадастровый номер:		19:11:050409:64	



Масштаб 1:2000

Условные обозначения:

ДОКУМЕНТ ПОДПИСАН
ЭЛЕКТРОННОЙ ПОДПИСЬЮ

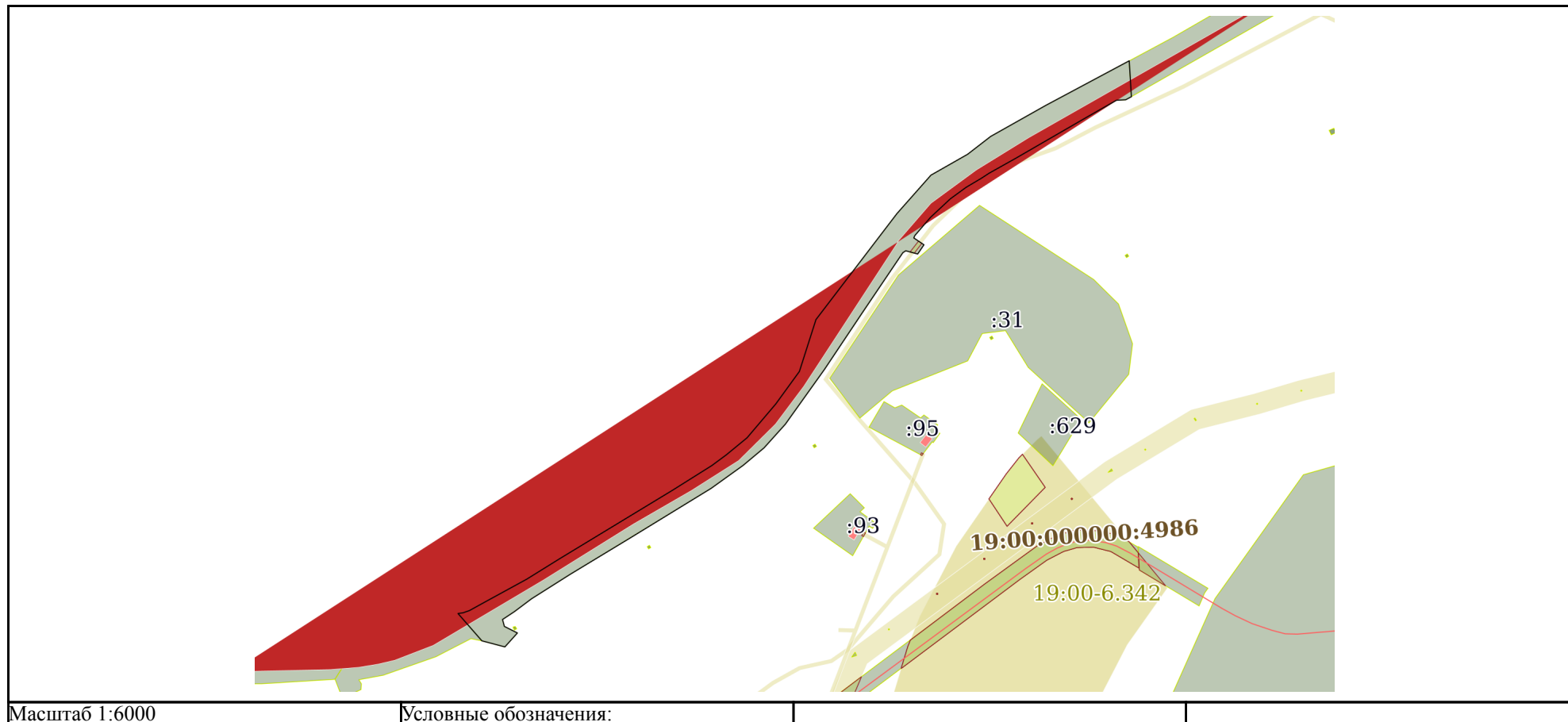
Сертификат: 00BV056B7401CB38D2B3576ACDC8425108

Владелец: ФЕДЕРАЛЬНАЯ СЛУЖБА ГОСУДАРСТВЕННОЙ
РЕГИСТРАЦИИ, КАДАСТРА И КАРТОГРАФИИ
Действителен: с 27.06.2023 по 19.09.2024

полное наименование должности

инициалы, фамилия

Земельный участок			
вид объекта недвижимости			
Лист № 4 раздела 3	Всего листов раздела 3: 5	Всего разделов: 8	Всего листов выписки: 29
20.09.2023г. № КУВИ-001/2023-214195584			
Кадастровый номер:		19:11:050409:64	



полное наименование должности	 ДОКУМЕНТ ПОДПИСАН ЭЛЕКТРОННОЙ ПОДПИСЬЮ Сертификат: 00BV056B7401CB38D2B3576ACDC8425108 Владелец: ФЕДЕРАЛЬНАЯ СЛУЖБА ГОСУДАРСТВЕННОЙ РЕГИСТРАЦИИ, КАДАСТРА И КАРТОГРАФИИ Действителен: с 27.06.2023 по 19.09.2024	инициалы, фамилия

Земельный участок

вид объекта недвижимости

Лист № 5 раздела 3

Всего листов раздела 3: 5

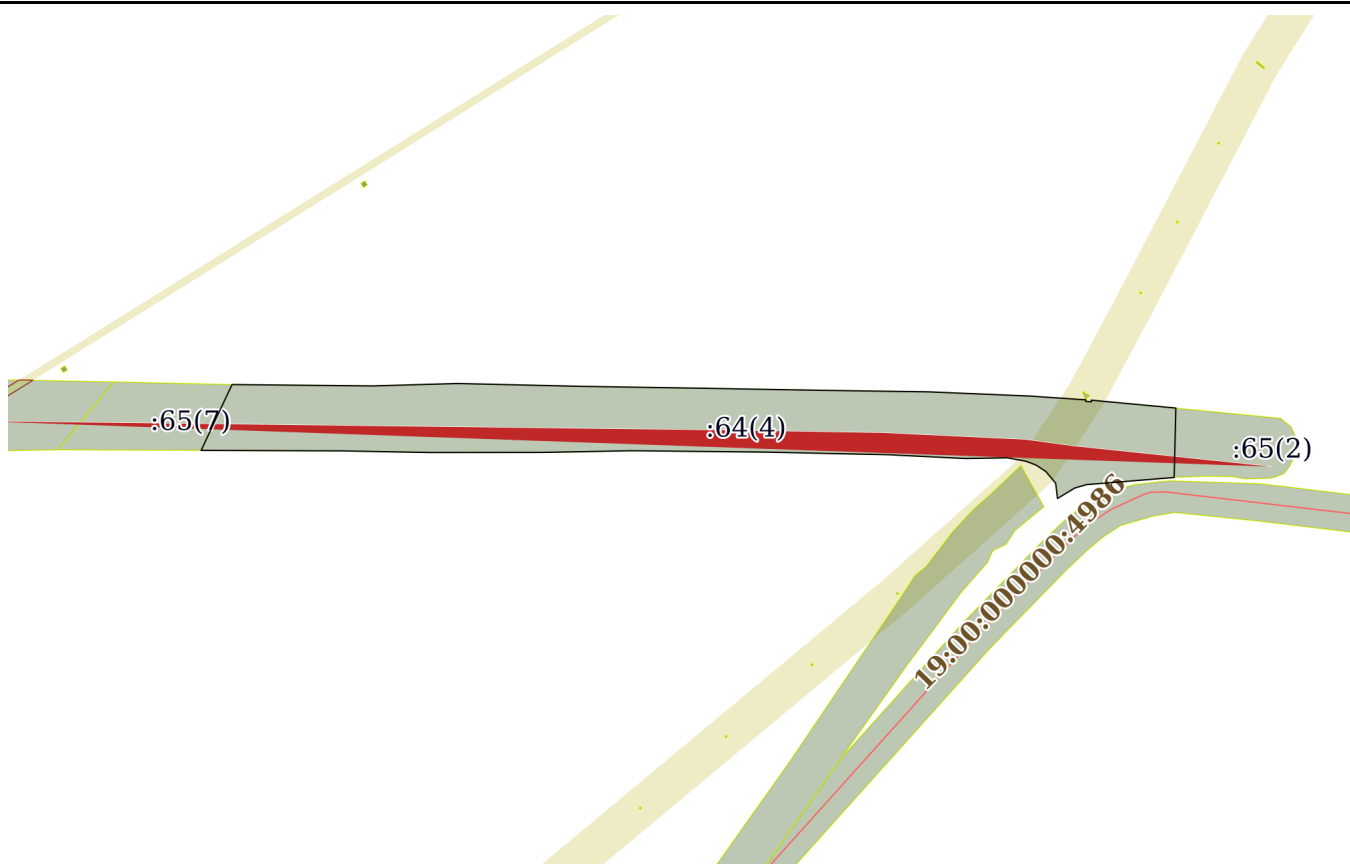
Всего разделов: 8

Всего листов выписки: 29

20.09.2023г. № КУВИ-001/2023-214195584

Кадастровый номер:

19:11:050409:64



Масштаб 1:4000

Условные обозначения:

ДОКУМЕНТ ПОДПИСАН
ЭЛЕКТРОННОЙ ПОДПИСЬЮ

Сертификат: 00BV056B7401CB38D2B3576ACDC8425108

Владелец: ФЕДЕРАЛЬНАЯ СЛУЖБА ГОСУДАРСТВЕННОЙ
РЕГИСТРАЦИИ, КАДАСТРА И КАРТОГРАФИИ
Действителен: с 27.06.2023 по 19.09.2024

полное наименование должности

инициалы, фамилия

Выписка из Единого государственного реестра недвижимости об объекте недвижимости
Описание местоположения земельного участка

Земельный участок			
вид объекта недвижимости			
Лист № 1 раздела 3.1		Всего листов раздела 3.1: 7	Всего разделов: 8
Всего листов выписки: 29			
20.09.2023г. № КУВИ-001/2023-214195584			
Кадастровый номер:		19:11:050409:64	

Описание местоположения границ земельного участка							
№ п/п	Номер точки		Дирекционный угол	Горизонтальное проложение, м	Описание закрепления на местности	Кадастровые номера смежных участков	Сведения об адресах правообладателей смежных земельных участков
	начальн ая	конечн ая					
1	2	3	4	5	6	7	8
1	1.1.1	1.1.2	91°18.9´	67.13	данные отсутствуют	данные отсутствуют	данные отсутствуют
2	1.1.2	1.1.3	90°53.3´	61.9	данные отсутствуют	данные отсутствуют	данные отсутствуют
3	1.1.3	1.1.4	91°0.7´	64.64	данные отсутствуют	данные отсутствуют	данные отсутствуют
4	1.1.4	1.1.5	90°48.2´	58.51	данные отсутствуют	данные отсутствуют	данные отсутствуют
5	1.1.5	1.1.6	92°22.6´	54.25	данные отсутствуют	данные отсутствуют	данные отсутствуют
6	1.1.6	1.1.7	93°50.6´	30.43	данные отсутствуют	данные отсутствуют	данные отсутствуют
7	1.1.7	1.1.8	185°42.7´	0.8	данные отсутствуют	19:11:000000:877(111)	данные отсутствуют
8	1.1.8	1.1.9	95°26.4´	2.95	данные отсутствуют	19:11:000000:877(111)	данные отсутствуют
9	1.1.9	1.1.10	5°4.8´	0.9	данные отсутствуют	19:11:000000:877(111)	данные отсутствуют
10	1.1.10	1.1.11	95°19.1´	45.53	данные отсутствуют	данные отсутствуют	данные отсутствуют
11	1.1.11	1.1.12	181°24.1´	37.2	данные отсутствуют	19:11:050409:65(2)	данные отсутствуют
12	1.1.12	1.1.13	265°20.2´	47.24	данные отсутствуют	данные отсутствуют	данные отсутствуют
13	1.1.12	1.1.12			данные отсутствуют	19:11:000000:1826(3)	адрес отсутствует
14	1.1.13	1.1.14	253°40.6´	6.44	данные отсутствуют	данные отсутствуют	данные отсутствуют
15	1.1.14	1.1.15	238°52.4´	10.85	данные отсутствуют	данные отсутствуют	данные отсутствуют
16	1.1.15	1.1.16	353°10.6´	8.25	данные отсутствуют	данные отсутствуют	данные отсутствуют
17	1.1.16	1.1.17	319°52.9´	8.23	данные отсутствуют	данные отсутствуют	данные отсутствуют
18	1.1.17	1.1.18	303°8.1´	6.29	данные отсутствуют	данные отсутствуют	данные отсутствуют
19	1.1.18	1.1.19	290°55.6´	5.6	данные отсутствуют	данные отсутствуют	данные отсутствуют
20	1.1.19	1.1.20	280°30.0´	10.26	данные отсутствуют	данные отсутствуют	данные отсутствуют
21	1.1.19	1.1.19			данные отсутствуют	19:11:050409:1(1)	адрес отсутствует
22	1.1.20	1.1.21	269°1.3´	22.26	данные отсутствуют	данные отсутствуют	данные отсутствуют

полное наименование должности	 ДОКУМЕНТ ПОДПИСАН ЭЛЕКТРОННОЙ ПОДПИСЬЮ Сертификат: 00BB056B7401CB38D2B3576ACDC8425108 Владелец: ФЕДЕРАЛЬНАЯ СЛУЖБА ГОСУДАРСТВЕННОЙ РЕГИСТРАЦИИ, КАДАСТРА И КАРТОГРАФИИ Действителен: с 27.06.2023 по 19.09.2024	инициалы, фамилия

Земельный участок			
вид объекта недвижимости			

Лист № 2 раздела 3.1	Всего листов раздела 3.1: 7	Всего разделов: 8	Всего листов выписки: 29
----------------------	-----------------------------	-------------------	--------------------------

20.09.2023г. № КУВИ-001/2023-214195584

Кадастровый номер: 19:11:050409:64

1	2	3	4	5	6	7	8
23	1.1.21	1.1.22	272°47.3`	41.72	данные отсутствуют	данные отсутствуют	данные отсутствуют
24	1.1.22	1.1.23	271°13.3`	66.17	данные отсутствуют	данные отсутствуют	данные отсутствуют
25	1.1.23	1.1.24	270°35.2`	71.26	данные отсутствуют	данные отсутствуют	данные отсутствуют
26	1.1.24	1.1.25	268°55.4`	48.99	данные отсутствуют	данные отсутствуют	данные отсутствуют
27	1.1.25	1.1.26	269°57.1`	59.06	данные отсутствуют	данные отсутствуют	данные отсутствуют
28	1.1.26	1.1.27	271°4.3`	47.02	данные отсутствуют	данные отсутствуют	данные отсутствуют
29	1.1.27	1.1.28	270°11.8`	75.87	данные отсутствуют	данные отсутствуют	данные отсутствуют
30	1.1.28	1.1.29	25°9.1`	38.99	данные отсутствуют	19:11:050409:65(7)	данные отсутствуют
31	1.1.29	1.1.30	90°33.9`	75.1	данные отсутствуют	данные отсутствуют	данные отсутствуют
32	1.1.30	1.1.1	88°22.8`	45.98	данные отсутствуют	данные отсутствуют	данные отсутствуют
33	2.1.1	2.1.2	176°31.3`	36.42	данные отсутствуют	19:11:050409:65(6)	данные отсутствуют
34	2.1.2	2.1.3	241°36.7`	6.6	данные отсутствуют	19:11:050409:65(6)	данные отсутствуют
35	2.1.3	2.1.4	267°10.4`	9.33	данные отсутствуют	данные отсутствуют	данные отсутствуют
36	2.1.4	2.1.5	240°19.3`	34.09	данные отсутствуют	данные отсутствуют	данные отсутствуют
37	2.1.5	2.1.6	239°58.2`	83.46	данные отсутствуют	данные отсутствуют	данные отсутствуют
38	2.1.6	2.1.7	240°42.8`	31.28	данные отсутствуют	данные отсутствуют	данные отсутствуют
39	2.1.7	2.1.8	236°53.8`	9.47	данные отсутствуют	данные отсутствуют	данные отсутствуют
40	2.1.8	2.1.9	239°18.7`	17.79	данные отсутствуют	данные отсутствуют	данные отсутствуют
41	2.1.9	2.1.10	233°55.8`	19.77	данные отсутствуют	данные отсутствуют	данные отсутствуют
42	2.1.10	2.1.11	227°0.0`	27.35	данные отсутствуют	данные отсутствуют	данные отсутствуют
43	2.1.11	2.1.12	220°44.5`	24.47	данные отсутствуют	данные отсутствуют	данные отсутствуют
44	2.1.12	2.1.13	203°44.5`	2.63	данные отсутствуют	данные отсутствуют	данные отсутствуют
45	2.1.13	2.1.14	123°59.8`	12.41	данные отсутствуют	данные отсутствуют	данные отсутствуют
46	2.1.14	2.1.15	214°12.7`	11.29	данные отсутствуют	данные отсутствуют	данные отсутствуют
47	2.1.15	2.1.16	284°58.7`	12.54	данные отсутствуют	данные отсутствуют	данные отсутствуют
48	2.1.15	2.1.15			данные отсутствуют	19:11:050409:31	адрес отсутствует
49	2.1.16	2.1.17	236°51.5`	3.48	данные отсутствуют	данные отсутствуют	данные отсутствуют
50	2.1.17	2.1.18	214°3.2`	73.7	данные отсутствуют	данные отсутствуют	данные отсутствуют
51	2.1.18	2.1.19	213°44.5`	68.7	данные отсутствуют	данные отсутствуют	данные отсутствуют



ДОКУМЕНТ ПОДПИСАН
ЭЛЕКТРОННОЙ ПОДПИСЬЮ

Сертификат: 00BV056B7401CB38D2B3576ACDC8425108

Владелец: ФЕДЕРАЛЬНАЯ СЛУЖБА ГОСУДАРСТВЕННОЙ
РЕГИСТРАЦИИ, КАДАСТРА И КАРТОГРАФИИ
Действителен: с 27.06.2023 по 19.09.2024

полное наименование должности

инициалы, фамилия

Земельный участок			
вид объекта недвижимости			

Лист № 3 раздела 3.1	Всего листов раздела 3.1: 7	Всего разделов: 8	Всего листов выписки: 29
----------------------	-----------------------------	-------------------	--------------------------

20.09.2023г. № КУВИ-001/2023-214195584

Кадастровый номер: 19:11:050409:64

1	2	3	4	5	6	7	8
52	2.1.19	2.1.20	215°32.7'	68.27	данные отсутствуют	данные отсутствуют	данные отсутствуют
53	2.1.20	2.1.21	221°59.6'	32.22	данные отсутствуют	данные отсутствуют	данные отсутствуют
54	2.1.21	2.1.22	230°5.8'	27.62	данные отсутствуют	данные отсутствуют	данные отсутствуют
55	2.1.22	2.1.23	234°19.6'	39.97	данные отсутствуют	данные отсутствуют	данные отсутствуют
56	2.1.23	2.1.24	238°30.5'	96.56	данные отсутствуют	данные отсутствуют	данные отсутствуют
57	2.1.24	2.1.25	238°49.0'	70.71	данные отсутствуют	данные отсутствуют	данные отсутствуют
58	2.1.25	2.1.26	237°41.4'	46.29	данные отсутствуют	данные отсутствуют	данные отсутствуют
59	2.1.26	2.1.27	233°9.4'	21.68	данные отсутствуют	данные отсутствуют	данные отсутствуют
60	2.1.27	2.1.28	236°29.1'	14.52	данные отсутствуют	данные отсутствуют	данные отсутствуют
61	2.1.28	2.1.29	164°43.9'	7.21	данные отсутствуют	данные отсутствуют	данные отсутствуют
62	2.1.29	2.1.30	116°47.4'	14.8	данные отсутствуют	данные отсутствуют	данные отсутствуют
63	2.1.30	2.1.31	222°0.7'	18.99	данные отсутствуют	данные отсутствуют	данные отсутствуют
64	2.1.31	2.1.32	284°47.5'	24.09	данные отсутствуют	данные отсутствуют	данные отсутствуют
65	2.1.32	2.1.33	318°49.0'	36.77	данные отсутствуют	19:11:050101:295(2)	данные отсутствуют
66	2.1.33	2.1.34	81°49.4'	5.13	данные отсутствуют	данные отсутствуют	данные отсутствуют
67	2.1.34	2.1.35	70°55.7'	6.82	данные отсутствуют	данные отсутствуют	данные отсутствуют
68	2.1.35	2.1.36	61°8.0'	18.6	данные отсутствуют	данные отсутствуют	данные отсутствуют
69	2.1.36	2.1.37	61°21.9'	47.53	данные отсутствуют	данные отсутствуют	данные отсутствуют
70	2.1.37	2.1.38	58°10.1'	39.76	данные отсутствуют	данные отсутствуют	данные отсутствуют
71	2.1.38	2.1.39	58°46.5'	133.7	данные отсутствуют	данные отсутствуют	данные отсутствуют
72	2.1.39	2.1.40	57°52.4'	46.78	данные отсутствуют	данные отсутствуют	данные отсутствуют
73	2.1.40	2.1.41	53°31.2'	18.23	данные отсутствуют	данные отсутствуют	данные отсутствуют
74	2.1.41	2.1.42	50°36.2'	27.23	данные отсутствуют	данные отсутствуют	данные отсутствуют
75	2.1.42	2.1.43	40°20.2'	44.88	данные отсутствуют	данные отсутствуют	данные отсутствуют
76	2.1.43	2.1.44	36°1.4'	40.74	данные отсутствуют	данные отсутствуют	данные отсутствуют
77	2.1.44	2.1.45	17°43.5'	55.15	данные отсутствуют	данные отсутствуют	данные отсутствуют
78	2.1.45	2.1.46	37°23.8'	135.15	данные отсутствуют	данные отсутствуют	данные отсутствуют
79	2.1.46	2.1.47	41°31.3'	51.98	данные отсутствуют	данные отсутствуют	данные отсутствуют
80	2.1.47	2.1.48	60°21.3'	42.78	данные отсутствуют	данные отсутствуют	данные отсутствуют



ДОКУМЕНТ ПОДПИСАН
ЭЛЕКТРОННОЙ ПОДПИСЬЮ

Сертификат: 00BV056B7401CB38D2B3576ACDC8425108

Владелец: ФЕДЕРАЛЬНАЯ СЛУЖБА ГОСУДАРСТВЕННОЙ
РЕГИСТРАЦИИ, КАДАСТРА И КАРТОГРАФИИ
Действителен: с 27.06.2023 по 19.09.2024

полное наименование должности

инициалы, фамилия

Земельный участок			
вид объекта недвижимости			

Лист № 4 раздела 3.1	Всего листов раздела 3.1: 7	Всего разделов: 8	Всего листов выписки: 29
----------------------	-----------------------------	-------------------	--------------------------

20.09.2023г. № КУВИ-001/2023-214195584

Кадастровый номер: 19:11:050409:64

1	2	3	4	5	6	7	8
81	2.1.48	2.1.49	52°15.8'	29.48	данные отсутствуют	данные отсутствуют	данные отсутствуют
82	2.1.49	2.1.50	60°37.5'	64.14	данные отсутствуют	данные отсутствуют	данные отсутствуют
83	2.1.50	2.1.1	61°54.4'	95.85	данные отсутствуют	данные отсутствуют	данные отсутствуют
84	3.1.1	3.1.2	92°48.5'	46.53	данные отсутствуют	данные отсутствуют	данные отсутствуют
85	3.1.2	3.1.3	89°26.3'	62.14	данные отсутствуют	данные отсутствуют	данные отсутствуют
86	3.1.3	3.1.4	91°2.5'	66.07	данные отсутствуют	данные отсутствуют	данные отсутствуют
87	3.1.4	3.1.5	91°9.9'	45.24	данные отсутствуют	данные отсутствуют	данные отсутствуют
88	3.1.5	3.1.6	219°25.1'	47.12	данные отсутствуют	19:11:050409:65(7)	данные отсутствуют
89	3.1.6	3.1.7	268°52.7'	36.25	данные отсутствуют	данные отсутствуют	данные отсутствуют
90	3.1.7	3.1.8	271°5.0'	56.55	данные отсутствуют	данные отсутствуют	данные отсутствуют
91	3.1.8	3.1.9	269°34.9'	56.14	данные отсутствуют	данные отсутствуют	данные отсутствуют
92	3.1.9	3.1.10	270°22.0'	56.28	данные отсутствуют	данные отсутствуют	данные отсутствуют
93	3.1.10	3.1.11	267°34.8'	31.98	данные отсутствуют	данные отсутствуют	данные отсутствуют
94	3.1.11	3.1.12	261°53.9'	14.62	данные отсутствуют	данные отсутствуют	данные отсутствуют
95	3.1.12	3.1.13	324°32.1'	44.23	данные отсутствуют	19:11:050409:65(8)	данные отсутствуют
96	3.1.13	3.1.14	74°57.2'	6.74	данные отсутствуют	19:11:050409:65(8)	данные отсутствуют
97	3.1.14	3.1.15	81°45.2'	33.18	данные отсутствуют	данные отсутствуют	данные отсутствуют
98	3.1.15	3.1.1	89°5.5'	47.96	данные отсутствуют	данные отсутствуют	данные отсутствуют
99	4.1.1	4.1.2	212°18.1'	30.69	данные отсутствуют	19:11:050101:295(2)	данные отсутствуют
100	4.1.2	4.1.3	266°44.3'	45.7	данные отсутствуют	данные отсутствуют	данные отсутствуют
101	4.1.3	4.1.4	266°3.6'	29.4	данные отсутствуют	данные отсутствуют	данные отсутствуют
102	4.1.4	4.1.5	270°0.8'	41.49	данные отсутствуют	данные отсутствуют	данные отсутствуют
103	4.1.5	4.1.6	266°24.4'	107.67	данные отсутствуют	данные отсутствуют	данные отсутствуют
104	4.1.6	4.1.7	266°55.9'	59.43	данные отсутствуют	данные отсутствуют	данные отсутствуют
105	4.1.7	4.1.8	254°47.4'	3.32	данные отсутствуют	данные отсутствуют	данные отсутствуют
106	4.1.8	4.1.9	268°18.4'	19.97	данные отсутствуют	данные отсутствуют	данные отсутствуют
107	4.1.9	4.1.10	270°30.8'	61.37	данные отсутствуют	данные отсутствуют	данные отсутствуют
108	4.1.10	4.1.11	267°0.1'	56.57	данные отсутствуют	данные отсутствуют	данные отсутствуют
109	4.1.11	4.1.12	269°14.0'	67.96	данные отсутствуют	данные отсутствуют	данные отсутствуют



ДОКУМЕНТ ПОДПИСАН
ЭЛЕКТРОННОЙ ПОДПИСЬЮ

Сертификат: 00BV056B7401CB38D2B3576ACDC8425108

Владелец: ФЕДЕРАЛЬНАЯ СЛУЖБА ГОСУДАРСТВЕННОЙ
РЕГИСТРАЦИИ, КАДАСТРА И КАРТОГРАФИИ
Действителен: с 27.06.2023 по 19.09.2024

полное наименование должности

инициалы, фамилия

Земельный участок			
вид объекта недвижимости			

Лист № 5 раздела 3.1	Всего листов раздела 3.1: 7	Всего разделов: 8	Всего листов выписки: 29
----------------------	-----------------------------	-------------------	--------------------------

20.09.2023г. № КУВИ-001/2023-214195584

Кадастровый номер: 19:11:050409:64

1	2	3	4	5	6	7	8
110	4.1.12	4.1.13	261°3.0'	54.25	данные отсутствуют	данные отсутствуют	данные отсутствуют
111	4.1.13	4.1.14	252°9.0'	40.91	данные отсутствуют	данные отсутствуют	данные отсутствуют
112	4.1.14	4.1.15	241°48.7'	54	данные отсутствуют	данные отсутствуют	данные отсутствуют
113	4.1.15	4.1.16	236°18.6'	37.46	данные отсутствуют	данные отсутствуют	данные отсутствуют
114	4.1.16	4.1.17	234°0.8'	122.53	данные отсутствуют	данные отсутствуют	данные отсутствуют
115	4.1.17	4.1.18	238°27.8'	30.04	данные отсутствуют	данные отсутствуют	данные отсутствуют
116	4.1.18	4.1.19	191°55.0'	27.07	данные отсутствуют	данные отсутствуют	данные отсутствуют
117	4.1.19	4.1.20	188°4.8'	8.04	данные отсутствуют	данные отсутствуют	данные отсутствуют
118	4.1.20	4.1.21	282°18.2'	18.44	данные отсутствуют	данные отсутствуют	данные отсутствуют
119	4.1.21	4.1.22	288°9.2'	11.56	данные отсутствуют	данные отсутствуют	данные отсутствуют
120	4.1.22	4.1.23	273°13.6'	13.68	данные отсутствуют	данные отсутствуют	данные отсутствуют
121	4.1.23	4.1.24	255°5.7'	56.34	данные отсутствуют	данные отсутствуют	данные отсутствуют
122	4.1.24	4.1.25	259°39.1'	21.88	данные отсутствуют	данные отсутствуют	данные отсутствуют
123	4.1.25	4.1.26	266°46.0'	37.77	данные отсутствуют	данные отсутствуют	данные отсутствуют
124	4.1.26	4.1.27	272°4.0'	31.9	данные отсутствуют	данные отсутствуют	данные отсутствуют
125	4.1.27	4.1.28	270°3.1'	33.53	данные отсутствуют	данные отсутствуют	данные отсутствуют
126	4.1.28	4.1.29	272°0.4'	35.43	данные отсутствуют	данные отсутствуют	данные отсутствуют
127	4.1.29	4.1.30	261°38.9'	5.51	данные отсутствуют	данные отсутствуют	данные отсутствуют
128	4.1.30	4.1.31	247°58.9'	6.88	данные отсутствуют	данные отсутствуют	данные отсутствуют
129	4.1.31	4.1.32	205°59.8'	3.6	данные отсутствуют	данные отсутствуют	данные отсутствуют
130	4.1.32	4.1.33	156°4.2'	7.1	данные отсутствуют	данные отсутствуют	данные отсутствуют
131	4.1.33	4.1.34	139°32.1'	10.91	данные отсутствуют	данные отсутствуют	данные отсутствуют
132	4.1.34	4.1.35	163°38.2'	6.03	данные отсутствуют	данные отсутствуют	данные отсутствуют
133	4.1.35	4.1.36	193°27.5'	5.29	данные отсутствуют	данные отсутствуют	данные отсутствуют
134	4.1.36	4.1.37	231°5.5'	4.66	данные отсутствуют	данные отсутствуют	данные отсутствуют
135	4.1.37	4.1.38	243°56.8'	4.51	данные отсутствуют	данные отсутствуют	данные отсутствуют
136	4.1.38	4.1.39	282°49.8'	7.03	данные отсутствуют	данные отсутствуют	данные отсутствуют
137	4.1.39	4.1.40	315°46.1'	21.09	данные отсутствуют	данные отсутствуют	данные отсутствуют
138	4.1.40	4.1.41	307°51.2'	17	данные отсутствуют	данные отсутствуют	данные отсутствуют



ДОКУМЕНТ ПОДПИСАН
ЭЛЕКТРОННОЙ ПОДПИСЬЮ

Сертификат: 00BV056B7401CB38D2B3576ACDC8425108

Владелец: ФЕДЕРАЛЬНАЯ СЛУЖБА ГОСУДАРСТВЕННОЙ
РЕГИСТРАЦИИ, КАДАСТРА И КАРТОГРАФИИ
Действителен: с 27.06.2023 по 19.09.2024

полное наименование должности

инициалы, фамилия

Земельный участок			
вид объекта недвижимости			

Лист № 6 раздела 3.1	Всего листов раздела 3.1: 7	Всего разделов: 8	Всего листов выписки: 29
----------------------	-----------------------------	-------------------	--------------------------

20.09.2023г. № КУВИ-001/2023-214195584

Кадастровый номер: 19:11:050409:64

1	2	3	4	5	6	7	8
139	4.1.41	4.1.42	283°49.1'	13.44	данные отсутствуют	данные отсутствуют	данные отсутствуют
140	4.1.42	4.1.43	262°39.8'	27.57	данные отсутствуют	данные отсутствуют	данные отсутствуют
141	4.1.43	4.1.44	251°54.2'	36.47	данные отсутствуют	данные отсутствуют	данные отсутствуют
142	4.1.44	4.1.45	240°30.4'	35.71	данные отсутствуют	данные отсутствуют	данные отсутствуют
143	4.1.45	4.1.46	313°16.6'	22.33	данные отсутствуют	19:11:050409:65(1)	данные отсутствуют
144	4.1.46	4.1.47	57°57.1'	17.04	данные отсутствуют	данные отсутствуют	данные отсутствуют
145	4.1.47	4.1.48	65°6.3'	26.08	данные отсутствуют	данные отсутствуют	данные отсутствуют
146	4.1.48	4.1.49	59°29.8'	13.67	данные отсутствуют	данные отсутствуют	данные отсутствуют
147	4.1.49	4.1.50	71°10.9'	15.63	данные отсутствуют	данные отсутствуют	данные отсутствуют
148	4.1.50	4.1.51	64°31.4'	7.77	данные отсутствуют	данные отсутствуют	данные отсутствуют
149	4.1.51	4.1.52	40°23.3'	4.4	данные отсутствуют	данные отсутствуют	данные отсутствуют
150	4.1.52	4.1.53	328°10.0'	3.17	данные отсутствуют	данные отсутствуют	данные отсутствуют
151	4.1.53	4.1.54	309°19.5'	24.1	данные отсутствуют	данные отсутствуют	данные отсутствуют
152	4.1.54	4.1.55	35°24.8'	17.15	данные отсутствуют	данные отсутствуют	данные отсутствуют
153	4.1.55	4.1.56	120°44.2'	49.31	данные отсутствуют	данные отсутствуют	данные отсутствуют
154	4.1.56	4.1.57	89°5.7'	54.44	данные отсутствуют	данные отсутствуют	данные отсутствуют
155	4.1.57	4.1.58	90°12.0'	80.38	данные отсутствуют	данные отсутствуют	данные отсутствуют
156	4.1.58	4.1.59	86°58.9'	37.6	данные отсутствуют	данные отсутствуют	данные отсутствуют
157	4.1.59	4.1.60	83°48.5'	14.55	данные отсутствуют	данные отсутствуют	данные отсутствуют
158	4.1.60	4.1.61	158°23.9'	19.18	данные отсутствуют	19:11:050409:65(5)	данные отсутствуют
159	4.1.61	4.1.62	71°50.9'	121.98	данные отсутствуют	19:11:050409:65(5)	данные отсутствуют
160	4.1.62	4.1.63	54°57.1'	77.75	данные отсутствуют	19:11:050409:65(5)	данные отсутствуют
161	4.1.63	4.1.64	330°17.1'	9.52	данные отсутствуют	19:11:050409:65(5)	данные отсутствуют
162	4.1.64	4.1.65	54°59.0'	94.58	данные отсутствуют	данные отсутствуют	данные отсутствуют
163	4.1.65	4.1.66	56°50.0'	42.48	данные отсутствуют	данные отсутствуют	данные отсутствуют
164	4.1.66	4.1.67	62°18.4'	43.85	данные отсутствуют	данные отсутствуют	данные отсутствуют
165	4.1.67	4.1.68	69°49.1'	26.55	данные отсутствуют	данные отсутствуют	данные отсутствуют
166	4.1.68	4.1.69	75°58.3'	35.15	данные отсутствуют	данные отсутствуют	данные отсутствуют
167	4.1.69	4.1.70	81°52.9'	30.45	данные отсутствуют	данные отсутствуют	данные отсутствуют



ДОКУМЕНТ ПОДПИСАН
ЭЛЕКТРОННОЙ ПОДПИСЬЮ

Сертификат: 00BV056B7401CB38D2B3576ACDC8425108

Владелец: ФЕДЕРАЛЬНАЯ СЛУЖБА ГОСУДАРСТВЕННОЙ
РЕГИСТРАЦИИ, КАДАСТРА И КАРТОГРАФИИ
Действителен: с 27.06.2023 по 19.09.2024

полное наименование должности

инициалы, фамилия

Земельный участок			
вид объекта недвижимости			

Лист № 7 раздела 3.1	Всего листов раздела 3.1: 7	Всего разделов: 8	Всего листов выписки: 29
----------------------	-----------------------------	-------------------	--------------------------

20.09.2023г. № КУВИ-001/2023-214195584

Кадастровый номер: 19:11:050409:64

1	2	3	4	5	6	7	8
168	4.1.70	4.1.71	86°53.6`	89.88	данные отсутствуют	данные отсутствуют	данные отсутствуют
169	4.1.71	4.1.72	87°37.0`	74.99	данные отсутствуют	данные отсутствуют	данные отсутствуют
170	4.1.72	4.1.73	88°48.9`	36.75	данные отсутствуют	данные отсутствуют	данные отсутствуют
171	4.1.73	4.1.74	88°16.6`	133.99	данные отсутствуют	данные отсутствуют	данные отсутствуют
172	4.1.74	4.1.75	86°39.7`	96.99	данные отсутствуют	данные отсутствуют	данные отсутствуют
173	4.1.75	4.1.76	86°44.7`	64.63	данные отсутствуют	данные отсутствуют	данные отсутствуют
174	4.1.76	4.1.1	80°28.3`	23.92	данные отсутствуют	данные отсутствуют	данные отсутствуют



ДОКУМЕНТ ПОДПИСАН
ЭЛЕКТРОННОЙ ПОДПИСЬЮ

Сертификат: 00BV056B7401CB38D2B3576ACDC8425108

Владелец: ФЕДЕРАЛЬНАЯ СЛУЖБА ГОСУДАРСТВЕННОЙ
РЕГИСТРАЦИИ, КАДАСТРА И КАРТОГРАФИИ
Действителен: с 27.06.2023 по 19.09.2024

полное наименование должности

инициалы, фамилия

Выписка из Единого государственного реестра недвижимости об объекте недвижимости
Описание местоположения земельного участка

Земельный участок			
вид объекта недвижимости			
Лист № 1 раздела 3.2	Всего листов раздела 3.2: 7	Всего разделов: 8	Всего листов выписки: 29
20.09.2023г. № КУВИ-001/2023-214195584			
Кадастровый номер:		19:11:050409:64	

Сведения о характерных точках границы земельного участка				
Система координат СК кадастрового округа 166				
Номер точки	Координаты, м		Описание закрепления на местности	Средняя квадратичная погрешность определения координат характерных точек границ земельного участка, м
	X	Y		
1	2	3	4	5
1	461786.05	73892.02	Закрепление отсутствует	2.5
2	461760.11	73875.62	Закрепление отсутствует	2.5
3	461757.51	73829.99	Закрепление отсутствует	2.5
4	461755.49	73800.66	Закрепление отсутствует	2.5
5	461755.5	73759.17	Закрепление отсутствует	2.5
6	461748.75	73651.71	Закрепление отсутствует	2.5
7	461745.57	73592.37	Закрепление отсутствует	2.5
8	461744.7	73589.17	Закрепление отсутствует	2.5
9	461744.11	73569.21	Закрепление отсутствует	2.5
10	461744.66	73507.84	Закрепление отсутствует	2.5
11	461741.7	73451.35	Закрепление отсутствует	2.5
12	461740.79	73383.4	Закрепление отсутствует	2.5
13	461732.35	73329.81	Закрепление отсутствует	2.5
14	461719.81	73290.87	Закрепление отсутствует	2.5
15	461694.3	73243.27	Закрепление отсутствует	2.5
16	461673.52	73212.1	Закрепление отсутствует	2.5
17	461601.52	73112.95	Закрепление отсутствует	2.5
18	461585.81	73087.35	Закрепление отсутствует	2.5
19	461559.32	73081.76	Закрепление отсутствует	2.5
20	461551.36	73080.63	Закрепление отсутствует	2.5
21	461555.29	73062.61	Закрепление отсутствует	2.5
22	461558.89	73051.63	Закрепление отсутствует	2.5

полное наименование должности	<div><div>ДОКУМЕНТ ПОДПИСАН ЭЛЕКТРОННОЙ ПОДПИСЬЮ</div><div>Сертификат: 00BV056B7401CB38D2B3576ACDC8425108</div><div>Владелец: ФЕДЕРАЛЬНАЯ СЛУЖБА ГОСУДАРСТВЕННОЙ РЕГИСТРАЦИИ, КАДАСТРА И КАРТОГРАФИИ</div><div>Действителен: с 27.06.2023 по 19.09.2024</div></div>	инициалы, фамилия

Земельный участок			
вид объекта недвижимости			

Лист № 2 раздела 3.2	Всего листов раздела 3.2: 7	Всего разделов: 8	Всего листов выписки: 29
----------------------	-----------------------------	-------------------	--------------------------

20.09.2023г. № КУВИ-001/2023-214195584

Кадастровый номер: 19:11:050409:64

1	2	3	4	5
23	461559.66	73037.97	Закрепление отсутствует	2.5
24	461545.17	72983.53	Закрепление отсутствует	2.5
25	461541.24	72962.01	Закрепление отсутствует	2.5
26	461539.11	72924.3	Закрепление отсутствует	2.5
27	461540.26	72892.42	Закрепление отсутствует	2.5
28	461540.29	72858.89	Закрепление отсутствует	2.5
29	461541.53	72823.48	Закрепление отсутствует	2.5
30	461540.73	72818.03	Закрепление отсутствует	2.5
31	461538.15	72811.65	Закрепление отсутствует	2.5
32	461534.91	72810.07	Закрепление отсутствует	2.5
33	461528.42	72812.95	Закрепление отсутствует	2.5
34	461520.12	72820.03	Закрепление отсутствует	2.5
35	461514.33	72821.73	Закрепление отсутствует	2.5
36	461509.19	72820.5	Закрепление отсутствует	2.5
37	461506.26	72816.87	Закрепление отсутствует	2.5
38	461504.28	72812.82	Закрепление отсутствует	2.5
39	461505.84	72805.97	Закрепление отсутствует	2.5
40	461520.95	72791.26	Закрепление отсутствует	2.5
41	461531.38	72777.84	Закрепление отсутствует	2.5
42	461534.59	72764.79	Закрепление отсутствует	2.5
43	461531.07	72737.45	Закрепление отсутствует	2.5
44	461519.74	72702.78	Закрепление отсутствует	2.5
45	461502.16	72671.7	Закрепление отсутствует	2.5
46	461517.47	72655.44	Закрепление отсутствует	2.5
47	461526.51	72669.88	Закрепление отсутствует	2.5
48	461537.49	72693.54	Закрепление отсутствует	2.5
49	461544.43	72705.32	Закрепление отсутствует	2.5
50	461549.47	72720.11	Закрепление отсутствует	2.5
51	461552.81	72727.12	Закрепление отсутствует	2.5



ДОКУМЕНТ ПОДПИСАН
ЭЛЕКТРОННОЙ ПОДПИСЬЮ

Сертификат: 00BV056B7401CB38D2B3576ACDC8425108

Владелец: ФЕДЕРАЛЬНАЯ СЛУЖБА ГОСУДАРСТВЕННОЙ

РЕГИСТРАЦИИ, КАДАСТРА И КАРТОГРАФИИ

Действителен: с 27.06.2023 по 19.09.2024

полное наименование должности

инициалы, фамилия

Земельный участок			
вид объекта недвижимости			

Лист № 3 раздела 3.2	Всего листов раздела 3.2: 7	Всего разделов: 8	Всего листов выписки: 29
----------------------	-----------------------------	-------------------	--------------------------

20.09.2023г. № КУВИ-001/2023-214195584

Кадастровый номер: 19:11:050409:64

1	2	3	4	5
52	461556.16	72729.97	Закрепление отсутствует	2.5
53	461558.85	72728.3	Закрепление отсутствует	2.5
54	461574.12	72709.66	Закрепление отсутствует	2.5
55	461588.1	72719.6	Закрепление отсутствует	2.5
56	461562.9	72761.98	Закрепление отсутствует	2.5
57	461563.76	72816.41	Закрепление отсутствует	2.5
58	461563.48	72896.79	Закрепление отсутствует	2.5
59	461565.46	72934.34	Закрепление отсутствует	2.5
60	461567.03	72948.81	Закрепление отсутствует	2.5
61	461549.2	72955.87	Закрепление отсутствует	2.5
62	461587.2	73071.78	Закрепление отсутствует	2.5
63	461631.85	73135.43	Закрепление отсутствует	2.5
64	461640.12	73130.71	Закрепление отсутствует	2.5
65	461694.39	73208.17	Закрепление отсутствует	2.5
66	461717.63	73243.73	Закрепление отсутствует	2.5
67	461738.01	73282.56	Закрепление отсутствует	2.5
68	461747.17	73307.48	Закрепление отсутствует	2.5
69	461755.69	73341.58	Закрепление отсутствует	2.5
70	461759.99	73371.72	Закрепление отсутствует	2.5
71	461764.86	73461.47	Закрепление отсутствует	2.5
72	461767.98	73536.4	Закрепление отсутствует	2.5
73	461768.74	73573.14	Закрепление отсутствует	2.5
74	461772.77	73707.07	Закрепление отсутствует	2.5
75	461778.42	73803.9	Закрепление отсутствует	2.5
76	461782.09	73868.43	Закрепление отсутствует	2.5
1	461786.05	73892.02	Закрепление отсутствует	2.5
1	462660.52	75263.53	Закрепление отсутствует	2.5
2	462658.24	75310	Закрепление отсутствует	2.5
3	462658.85	75372.14	Закрепление отсутствует	2.5



ДОКУМЕНТ ПОДПИСАН
ЭЛЕКТРОННОЙ ПОДПИСЬЮ

Сертификат: 00BV056B7401CB38D2B3576ACDC8425108

Владелец: ФЕДЕРАЛЬНАЯ СЛУЖБА ГОСУДАРСТВЕННОЙ

РЕГИСТРАЦИИ, КАДАСТРА И КАРТОГРАФИИ

Действителен: с 27.06.2023 по 19.09.2024

полное наименование должности

инициалы, фамилия

Земельный участок			
вид объекта недвижимости			

Лист № 4 раздела 3.2	Всего листов раздела 3.2: 7	Всего разделов: 8	Всего листов выписки: 29
----------------------	-----------------------------	-------------------	--------------------------

20.09.2023г. № КУВИ-001/2023-214195584

Кадастровый номер: 19:11:050409:64

1	2	3	4	5
4	462657.65	75438.2	Закрепление отсутствует	2.5
5	462656.73	75483.43	Закрепление отсутствует	2.5
6	462620.33	75453.51	Закрепление отсутствует	2.5
7	462619.62	75417.27	Закрепление отсутствует	2.5
8	462620.69	75360.73	Закрепление отсутствует	2.5
9	462620.28	75304.59	Закрепление отсутствует	2.5
10	462620.64	75248.31	Закрепление отсутствует	2.5
11	462619.29	75216.36	Закрепление отсутствует	2.5
12	462617.23	75201.89	Закрепление отсутствует	2.5
13	462653.25	75176.23	Закрепление отсутствует	2.5
14	462655	75182.74	Закрепление отсутствует	2.5
15	462659.76	75215.58	Закрепление отсутствует	2.5
1	462660.52	75263.53	Закрепление отсутствует	2.5
1	462386.48	74680.47	Закрепление отсутствует	2.5
2	462350.13	74682.68	Закрепление отсутствует	2.5
3	462346.99	74676.87	Закрепление отсутствует	2.5
4	462346.53	74667.55	Закрепление отсутствует	2.5
5	462329.65	74637.93	Закрепление отсутствует	2.5
6	462287.88	74565.67	Закрепление отсутствует	2.5
7	462272.58	74538.39	Закрепление отсутствует	2.5
8	462267.41	74530.46	Закрепление отсутствует	2.5
9	462258.33	74515.16	Закрепление отсутствует	2.5
10	462246.69	74499.18	Закрепление отсутствует	2.5
11	462228.04	74479.18	Закрепление отсутствует	2.5
12	462209.5	74463.21	Закрепление отсутствует	2.5
13	462207.09	74462.15	Закрепление отсутствует	2.5
14	462200.15	74472.44	Закрепление отсутствует	2.5
15	462190.81	74466.09	Закрепление отсутствует	2.5
16	462194.05	74453.98	Закрепление отсутствует	2.5



ДОКУМЕНТ ПОДПИСАН
ЭЛЕКТРОННОЙ ПОДПИСЬЮ

Сертификат: 00BV056B7401CB38D2B3576ACDC8425108

Владелец: ФЕДЕРАЛЬНАЯ СЛУЖБА ГОСУДАРСТВЕННОЙ

РЕГИСТРАЦИИ, КАДАСТРА И КАРТОГРАФИИ

Действителен: с 27.06.2023 по 19.09.2024

полное наименование должности

инициалы, фамилия

Земельный участок			
вид объекта недвижимости			

Лист № 5 раздела 3.2	Всего листов раздела 3.2: 7	Всего разделов: 8	Всего листов выписки: 29
----------------------	-----------------------------	-------------------	--------------------------

20.09.2023г. № КУВИ-001/2023-214195584

Кадастровый номер: 19:11:050409:64

1	2	3	4	5
17	462192.15	74451.07	Закрепление отсутствует	2.5
18	462131.09	74409.8	Закрепление отсутствует	2.5
19	462073.96	74371.64	Закрепление отсутствует	2.5
20	462018.41	74331.95	Закрепление отсутствует	2.5
21	461994.46	74310.39	Закрепление отсутствует	2.5
22	461976.74	74289.2	Закрепление отсутствует	2.5
23	461953.43	74256.73	Закрепление отсутствует	2.5
24	461902.99	74174.39	Закрепление отсутствует	2.5
25	461866.38	74113.9	Закрепление отсутствует	2.5
26	461841.64	74074.78	Закрепление отсутствует	2.5
27	461828.64	74057.43	Закрепление отсутствует	2.5
28	461820.62	74045.32	Закрепление отсутствует	2.5
29	461813.66	74047.22	Закрепление отсутствует	2.5
30	461806.99	74060.43	Закрепление отсутствует	2.5
31	461792.88	74047.72	Закрепление отсутствует	2.5
32	461799.03	74024.43	Закрепление отсутствует	2.5
33	461826.7	74000.22	Закрепление отсутствует	2.5
34	461827.43	74005.3	Закрепление отсутствует	2.5
35	461829.66	74011.75	Закрепление отсутствует	2.5
36	461838.64	74028.04	Закрепление отсутствует	2.5
37	461861.42	74069.76	Закрепление отсутствует	2.5
38	461882.39	74103.54	Закрепление отсутствует	2.5
39	461951.7	74217.87	Закрепление отсутствует	2.5
40	461976.58	74257.49	Закрепление отсутствует	2.5
41	461987.42	74272.15	Закрепление отсутствует	2.5
42	462004.7	74293.19	Закрепление отсутствует	2.5
43	462038.91	74322.24	Закрепление отсутствует	2.5
44	462071.86	74346.2	Закрепление отсутствует	2.5
45	462124.39	74362.99	Закрепление отсутствует	2.5



ДОКУМЕНТ ПОДПИСАН
ЭЛЕКТРОННОЙ ПОДПИСЬЮ

Сертификат: 00BV056B7401CB38D2B3576ACDC8425108

Владелец: ФЕДЕРАЛЬНАЯ СЛУЖБА ГОСУДАРСТВЕННОЙ

РЕГИСТРАЦИИ, КАДАСТРА И КАРТОГРАФИИ

Действителен: с 27.06.2023 по 19.09.2024

полное наименование должности

инициалы, фамилия

Земельный участок			
вид объекта недвижимости			

Лист № 6 раздела 3.2	Всего листов раздела 3.2: 7	Всего разделов: 8	Всего листов выписки: 29
----------------------	-----------------------------	-------------------	--------------------------

20.09.2023г. № КУВИ-001/2023-214195584

Кадастровый номер: 19:11:050409:64

1	2	3	4	5
46	462231.76	74445.07	Закрепление отсутствует	2.5
47	462270.68	74479.53	Закрепление отсутствует	2.5
48	462291.84	74516.71	Закрепление отсутствует	2.5
49	462309.88	74540.02	Закрепление отсутствует	2.5
50	462341.34	74595.91	Закрепление отсутствует	2.5
1	462386.48	74680.47	Закрепление отсутствует	2.5
1	462655.83	75667.95	Закрепление отсутствует	2.5
2	462654.29	75735.06	Закрепление отсутствует	2.5
3	462653.33	75796.95	Закрепление отсутствует	2.5
4	462652.19	75861.58	Закрепление отсутствует	2.5
5	462651.37	75920.08	Закрепление отсутствует	2.5
6	462649.12	75974.28	Закрепление отсутствует	2.5
7	462647.08	76004.64	Закрепление отсутствует	2.5
8	462646.28	76004.56	Закрепление отсутствует	2.5
9	462646	76007.5	Закрепление отсутствует	2.5
10	462646.9	76007.58	Закрепление отсутствует	2.5
11	462642.68	76052.91	Закрепление отсутствует	2.5
12	462605.49	76052	Закрепление отсутствует	2.5
13	462601.65	76004.92	Закрепление отсутствует	2.5
14	462599.84	75998.74	Закрепление отсутствует	2.5
15	462594.23	75989.45	Закрепление отсутствует	2.5
16	462602.42	75988.47	Закрепление отсутствует	2.5
17	462608.71	75983.17	Закрепление отсутствует	2.5
18	462612.15	75977.9	Закрепление отсутствует	2.5
19	462614.15	75972.67	Закрепление отсутствует	2.5
20	462616.02	75962.58	Закрепление отсутствует	2.5
21	462615.64	75940.32	Закрепление отсутствует	2.5
22	462617.67	75898.65	Закрепление отсутствует	2.5
23	462619.08	75832.5	Закрепление отсутствует	2.5



ДОКУМЕНТ ПОДПИСАН
ЭЛЕКТРОННОЙ ПОДПИСЬЮ

Сертификат: 00BV056B7401CB38D2B3576ACDC8425108

Владелец: ФЕДЕРАЛЬНАЯ СЛУЖБА ГОСУДАРСТВЕННОЙ

РЕГИСТРАЦИИ, КАДАСТРА И КАРТОГРАФИИ

Действителен: с 27.06.2023 по 19.09.2024

полное наименование должности

инициалы, фамилия

Земельный участок				
вид объекта недвижимости				
Лист № 7 раздела 3.2		Всего листов раздела 3.2: 7		Всего разделов: 8
Всего листов выписки: 29				
20.09.2023г. № КУВИ-001/2023-214195584				
Кадастровый номер:			19:11:050409:64	
1	2	3	4	5
24	462619.81	75761.24	Закрепление отсутствует	2.5
25	462618.89	75712.26	Закрепление отсутствует	2.5
26	462618.84	75653.2	Закрепление отсутствует	2.5
27	462619.72	75606.19	Закрепление отсутствует	2.5
28	462619.98	75530.32	Закрепление отсутствует	2.5
29	462655.27	75546.89	Закрепление отсутствует	2.5
30	462654.53	75621.99	Закрепление отсутствует	2.5
1	462655.83	75667.95	Закрепление отсутствует	2.5



ДОКУМЕНТ ПОДПИСАН
ЭЛЕКТРОННОЙ ПОДПИСЬЮ


Сертификат: 00BV056B7401CB38D2B3576ACDC8425108

Владелец: ФЕДЕРАЛЬНАЯ СЛУЖБА ГОСУДАРСТВЕННОЙ
РЕГИСТРАЦИИ, КАДАСТРА И КАРТОГРАФИИ
Действителен: с 27.06.2023 по 19.09.2024

полное наименование должности

инициалы, фамилия

Выписка из Единого государственного реестра недвижимости об объекте недвижимости
Сведения о частях земельного участка

Земельный участок			
вид объекта недвижимости			
Лист № 1 раздела 4	Всего листов раздела 4: 1	Всего разделов: 8	Всего листов выписки: 29
20.09.2023г. № КУВИ-001/2023-214195584			
Кадастровый номер:		19:11:050409:64	
План (чертеж, схема) части земельного участка		Учетный номер части: 19:11:050409:64/1	
			
Масштаб 1:6000		Условные обозначения:	

полное наименование должности	 ДОКУМЕНТ ПОДПИСАН ЭЛЕКТРОННОЙ ПОДПИСЬЮ Сертификат: 00BV056B7401CB38D2B3576ACDC8425108 Владелец: ФЕДЕРАЛЬНАЯ СЛУЖБА ГОСУДАРСТВЕННОЙ РЕГИСТРАЦИИ, КАДАСТРА И КАРТОГРАФИИ Действителен: с 27.06.2023 по 19.09.2024	инициалы, фамилия

Выписка из Единого государственного реестра недвижимости об объекте недвижимости
Сведения о частях земельного участка

Земельный участок			
вид объекта недвижимости			
Лист № 1 раздела 4.1	Всего листов раздела 4.1: 2	Всего разделов: 8	Всего листов выписки: 29
20.09.2023г. № КУВИ-001/2023-214195584			
Кадастровый номер:		19:11:050409:64	

Учетный номер части	Площадь, м2	Содержание ограничения в использовании или ограничения права на объект недвижимости или обременения объекта недвижимости
1	2	3
19:11:050409:64/1		вид ограничения (обременения): ограничения прав на земельный участок, предусмотренные статьей 56 Земельного кодекса Российской Федерации; Срок действия: не установлен; реквизиты документа-основания: Постановление "Об утверждении правил охраны линий и сооружений связи РФ" от 09.06.1995 № 578 выдан: Правительство Российской Федерации; Содержание ограничения (обременения): Ограничения (обременения), устанавливаемые на входящие в границы охраной зоны земельные участки (в соответствии с пп.48, 49 "Правил охраны линий и сооружений связи Российской Федерации", утвержденных Постановлением Правительства РФ от 9 июня 1995 г. №578): 1.В пределах охранных зон без письменного согласия и присутствия представителей предприятий, эксплуатирующих линии связи и линии радиофикации, юридическим и физическим лицам запрещается: а) осуществлять всякого рода строительные, монтажные и взрывные работы, планировку грунта землеройными механизмами и земляные работы (за исключением вспашки на глубину не более 0,3 метра); б) производить геолого-съёмочные, поисковые, геодезические и другие изыскательские работы, которые связаны с бурением скважин, шурфованием, взятием проб грунта, осуществлением взрывных работ; в) производить посадку деревьев, располагать полевые станы, содержать скот, складировать материалы, корма и удобрения, жечь костры, устраивать стрельбища; е) производить строительство и реконструкцию линий электропередач, радиостанций и других объектов, излучающих электромагнитную энергию и оказывающих опасное действие на линии связи и линии радиофикации; ж) производить защиту подземных коммуникаций от коррозии без учета проходящих подземных линий связи. 2. Юридическим и физическим лицам запрещается производить всякого рода действия, которые могут нарушить нормальную работу линий связи и линий радиофикации, в частности: а) производить снос и реконструкцию зданий и мостов, осуществлять переустройство коллекторов, где размещены технические сооружения, кабельные ящики и распределительные коробки, без предварительного выноса заказчиками (застройщиками) линий и сооружений связи, линий и сооружений радиофикации по согласованию с предприятиями, в ведении которых находятся эти линии и сооружения; б) производить засыпку трасс подземных кабельных линий связи, устраивать на этих трассах временные склады, стоки химически активных веществ и свалки промышленных, бытовых и прочих отходов, ломать замерные, сигнальные, предупредительные знаки и телефонные колодцы; в) открывать двери и люки не обслуживаемых усилительных и регенерационных пунктов (наземных и подземных) и радиорелейных станций, кабельных колодцев телефонной канализации, распределительных шкафов и кабельных ящиков, а также подключаться к линиям связи (за исключением лиц,

		ДОКУМЕНТ ПОДПИСАН ЭЛЕКТРОННОЙ ПОДПИСЬЮ	
Сертификат: 00BV056B7401CB38D2B3576ACDC8425108		Владелец: ФЕДЕРАЛЬНАЯ СЛУЖБА ГОСУДАРСТВЕННОЙ РЕГИСТРАЦИИ, КАДАСТРА И КАРТОГРАФИИ	
Действителен: с 27.06.2023 по 19.09.2024			
полное наименование должности		инициалы, фамилия	

Земельный участок			
вид объекта недвижимости			
Лист № 2 раздела 4.1	Всего листов раздела 4.1: 2	Всего разделов: 8	Всего листов выписки: 29
20.09.2023г. № КУВИ-001/2023-214195584			
Кадастровый номер:		19:11:050409:64	
		<p>обслуживающих эти линии); г) огораживать трассы линий связи, препятствуя свободному доступу к ним технического персонала; д) самовольно подключаться к абонентской телефонной линии и линии радиофикации в целях пользования услугами связи; е) совершать иные действия, которые могут причинить повреждения сооружению связи и радиофикации.; Реестровый номер границы: 19:11-6.1046; Вид объекта реестра границ: Зона с особыми условиями использования территории; Вид зоны по документу: Охранная зона волоконно-оптической линии связи (ВОЛС) 01606215203010 Подключение РТРС 2020 в Республике Хакасия: ИГК 17710474375200000240; Тип зоны: Охранная зона линий и сооружений связи и линий и сооружений радиофикации; Номер: б/н</p>	

	 ДОКУМЕНТ ПОДПИСАН ЭЛЕКТРОННОЙ ПОДПИСЬЮ		
полное наименование должности	Сертификат: 00BV056B7401CB38D2B3576ACDC8425108 Владелец: ФЕДЕРАЛЬНАЯ СЛУЖБА ГОСУДАРСТВЕННОЙ РЕГИСТРАЦИИ, КАДАСТРА И КАРТОГРАФИИ Действителен: с 27.06.2023 по 19.09.2024		инициалы, фамилия

Выписка из Единого государственного реестра недвижимости об объекте недвижимости
Сведения о частях земельного участка

Земельный участок			
вид объекта недвижимости			
Лист № 1 раздела 4.2	Всего листов раздела 4.2: 1	Всего разделов: 8	Всего листов выписки: 29
20.09.2023г. № КУВИ-001/2023-214195584			
Кадастровый номер:		19:11:050409:64	

Сведения о характерных точках границы части (частей) земельного участка				
Учетный номер части: 19:11:050409:64/1				
Система координат				
Номер точки	Координаты, м		Описание закрепления на местности	Средняя квадратичная погрешность определения координат характерных точек границ земельного участка, м
	X	Y		
1	2	3	4	5
1	462203.83	74466.98	-	-
2	462201.6	74470.29	-	-
3	462191.74	74462.62	-	-
4	462192.86	74458.44	-	-
1	462203.83	74466.98	-	-
1	462657.75	75432.78	-	-
2	462657.65	75438.2	-	-
3	462657.61	75440.17	-	-
4	462620.33	75379.93	-	-
5	462620.47	75372.55	-	-
1	462657.75	75432.78	-	-

полное наименование должности		 ДОКУМЕНТ ПОДПИСАН ЭЛЕКТРОННОЙ ПОДПИСЬЮ Сертификат: 00BV056B7401CB38D2B3576ACDC8425108 Владелец: ФЕДЕРАЛЬНАЯ СЛУЖБА ГОСУДАРСТВЕННОЙ РЕГИСТРАЦИИ, КАДАСТРА И КАРТОГРАФИИ Действителен: с 27.06.2023 по 19.09.2024	инициалы, фамилия